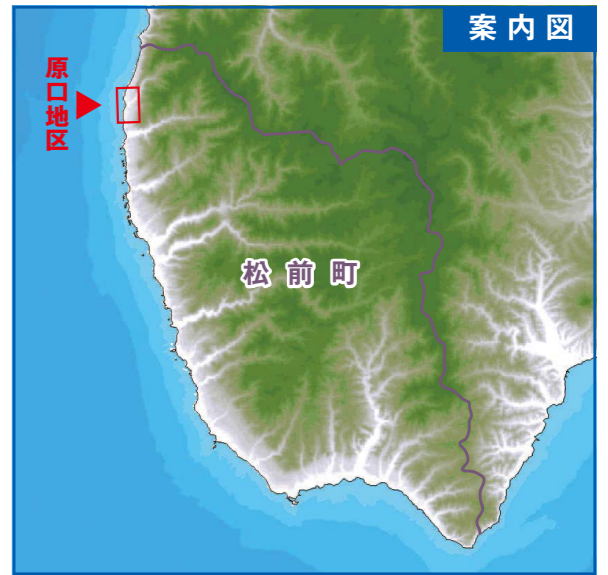


原口地区

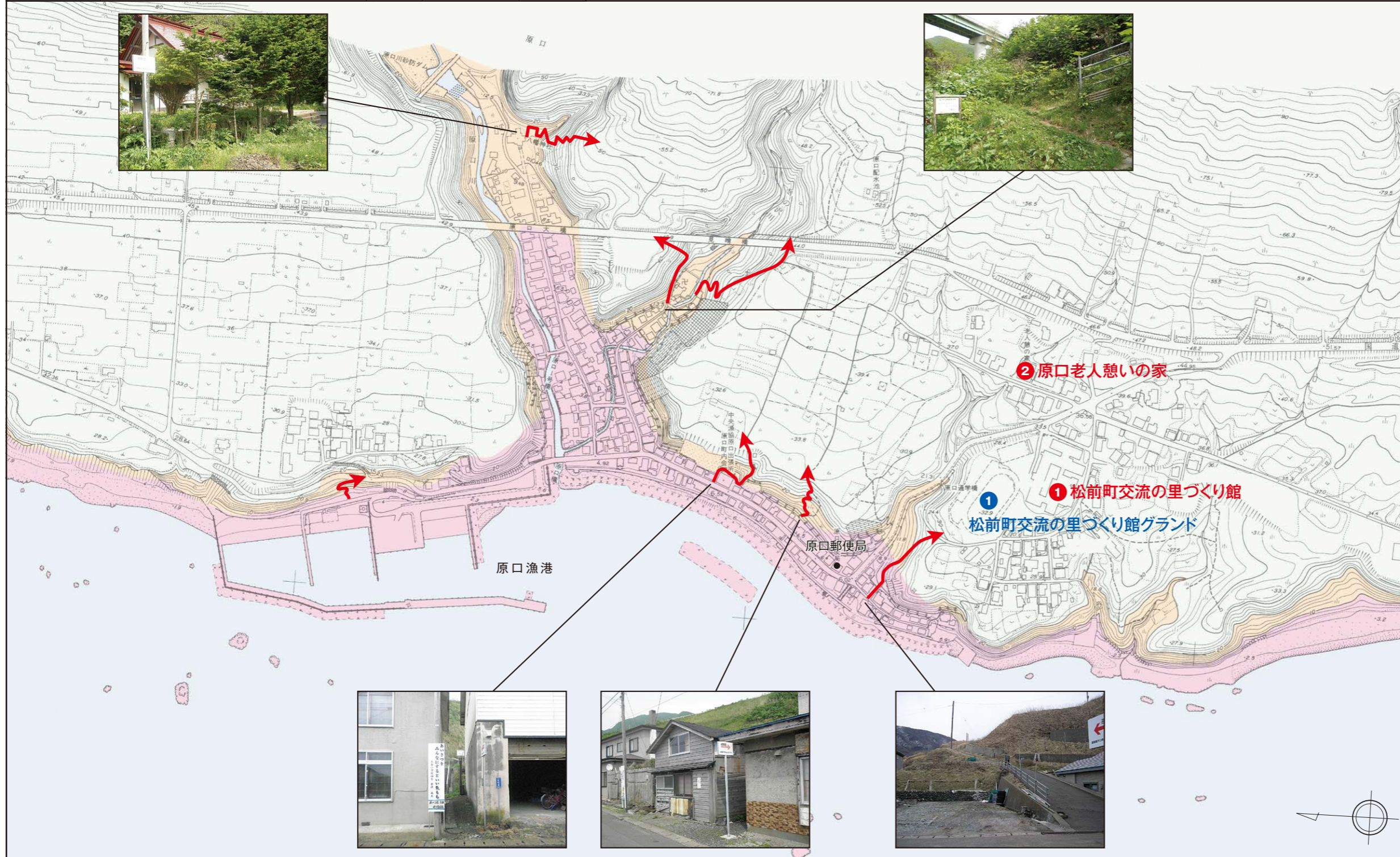
松前町 津波ハザードマップ Matsumae-cho Tsunami Hazard Map

案内図

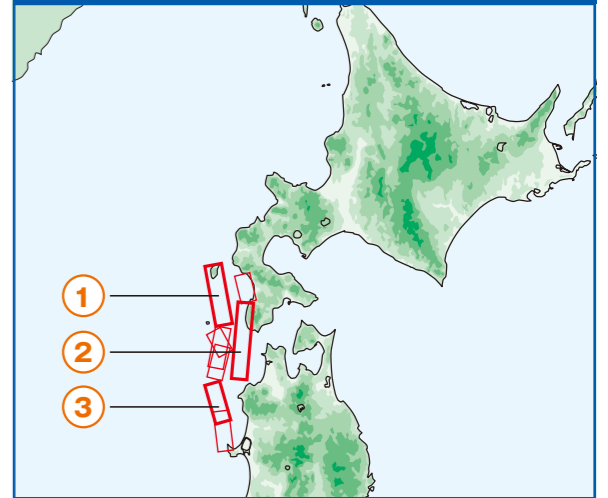


区分	名称	標高(m)	住所	電話番号
避難所	① 松前町交流の里づくり館	33	原口 413	45-3030
避難所	② 原口老人憩いの家	36	原口 396-2	—
一時避難場所	① 松前町交流の里づくり館グランド	31	原口 413	—

地震があった場合は津波の恐れがありますので、
近くの高台に避難してください。



想定津波波源域



最大遡上高・津波影響開始時間

地点名：原口			
No.	最大遡上高	±0.2m	第1波
①	11.54m	3分	7分
②	8.78m	0分	3分
③	7.83m	3分	8分

凡例

避難路等	
海拔 20m 以上	
海拔 20m 以下	
浸水域 (津波避難対象区域)	